



**КОМИТЕТ ИМУЩЕСТВЕННЫХ ОТНОШЕНИЙ
АДМИНИСТРАЦИИ ПЕРМСКОГО МУНИЦИПАЛЬНОГО ОКРУГА**

РЕШЕНИЕ
о размещении объектов № 768

Пермский край
Пермский округ

04.04.2024

Комитет имущественных отношений администрации Пермского муниципального округа разрешает Акционерному обществу «Газпром газораспределение Пермь» (ИНН 5902183841, ОГРН 1025900512670, почтовый адрес: 614000, г. Пермь, ул. Петропавловская, 43)

размещение объекта «газопровод давлением до 1,2 Мпа, для размещения которого не требуется разрешения на строительство»

на землях муниципальная собственность

на срок 1 год

Местоположение: Пермский край, Пермский муниципальный округ, д. Мостовая, ул. Березовая, к дому 11

Приложение: схема предполагаемых к использованию земель или части земельного участка.

Особые условия использования:

1. При размещении объекта учесть параметры ширины проезда улично-дорожной сети, во избежание сужения полосы отвода дороги.
2. Получение разрешения на производство земляных работ.

Заместитель председателя комитета

М.В. Королева

(подпись, печать)



Схема предполагаемых к использованию земель или части земельного участка

Объект: Газопровод давлением до 1,2 Мпа, для размещения которого не требуется разрешения на строительство
 Местоположение: расположенных по адресу: Пермский край, м.о. Пермский, д. Мостовая, ул. Березовая, к дому 11








Площадь земель или части земельного участка, кв.м.: 126
 Категория земель: земли населенных пунктов
 Вид разрешенного использования: -

Описание границ смежных землепользователей:
 От точки н1 до точки н2 - земельный участок с кадастровым номером 59:32:1940001:1105
 От точки н2 до точки н1 - земельный участок с кадастровым номером 59:32:1940001:2013

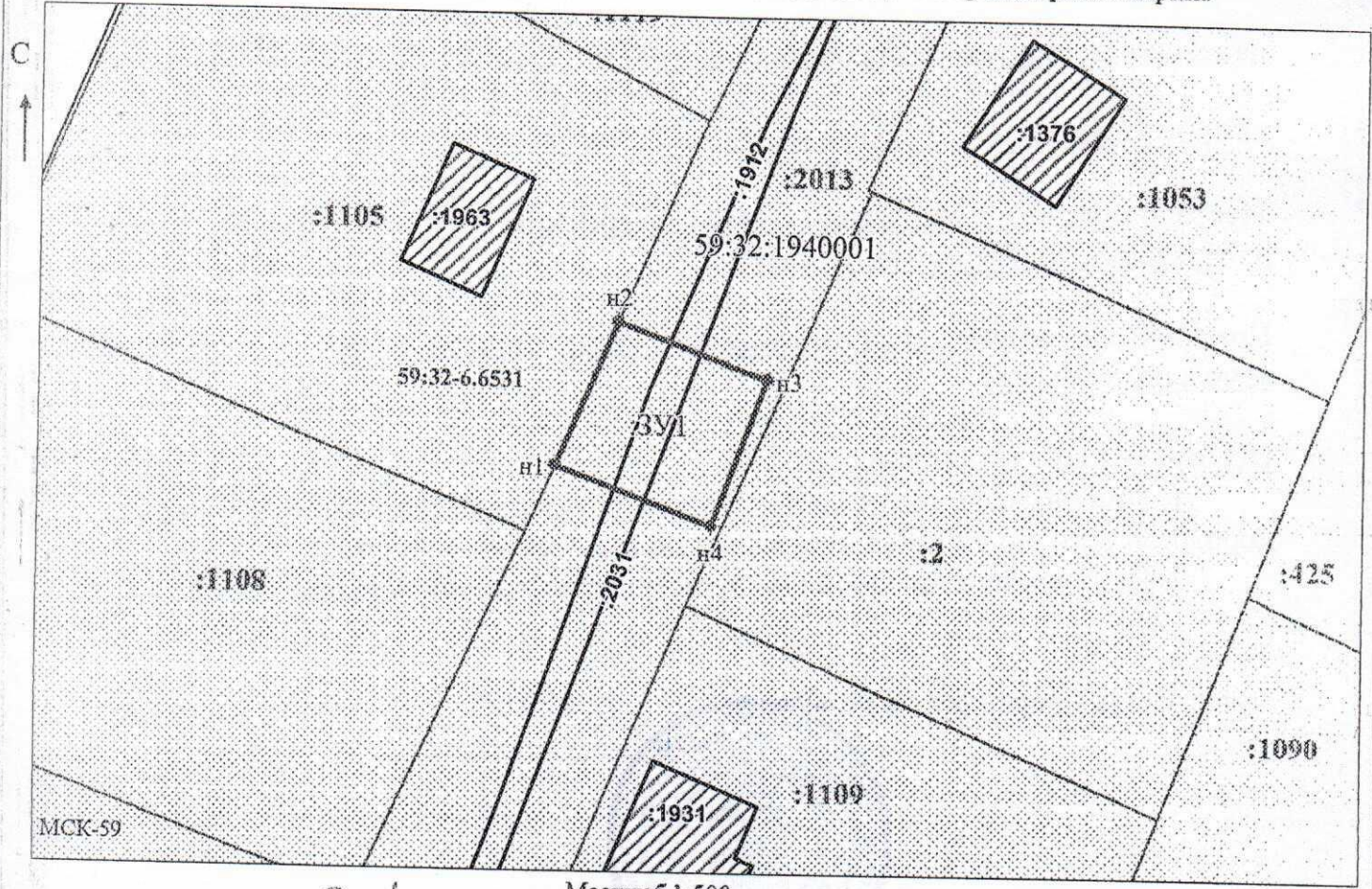
Каталог координат, м

№ точки границы	X	Y
н1	515493.91	2259613.34
н2	515504.02	2259617.69
н3	515500.15	2259628.15
н4	515489.83	2259624.33
н1	515493.91	2259613.34

Условные обозначения:

-  - предполагаемый участок земель, на которых планируется размещение объекта
- :1105 - границы и номер земельного участка, сведения о которых внесены в ЕГРН
- :1963 - границы и номер объекта капитального строительства, сведения о которых внесены в ЕГРН
-  - граница кадастрового квартала
-  59:32-6.6531 - зоны с особыми условиями использования территории, сведения о которых внесены в ЕГРН
-  - обозначение запрашиваемого земельного участка
-  н1 - характерная точка границ земель или части земельного участка

59:32:1940001 - номер кадастрового квартала



Масштаб 1:500
 / Осипова А.Д.

Заявитель: _____
 МП (подпись, расшифровка подписи)

(для юридических лиц и индивидуальных предпринимателей)